

STARTPUNKTE | Starting Points

START LEGOANG ASITZBAHN, TALSTATION			START LEGOANG ASITZBAHN, BERGSTATION		
Valley Station	km	hm	Mountain Station	km	hm
LE 01 Forsthofalm Runde*	5,9	235	LE 05 Soft-Trail-Tour*	27,8	360
LE 02 Schwarzleob-Schwarzbach*	31,0	1090	LE 06 Panorama-Tour*	31,8	640
LE 03 Spielbergalmen Tour*	18,9	653	SH 36 Asitz-Trail*	1,5	90
LE 04 Griesener Alm - Runde*	35,0	835	START SAALFELDEN ZENTRUM		
Center					
LE 11 Buchensteinwand - Runde	38,5	595	SA 01 Steinalm-Tour*	6,4	525
LE 12 Eisene Hand Extrem	40,7	1690	SA 02 Ramsiden - Runde*	28,6	1075
LE 13 Schwarzleob-Trail-Tour*	7,6	235	SA 03 Kneufth-Ramsiden - Runde*	18,9	330
LE 14 Forsthof-Trail-Tour*	5,9	215	SA 04 Biberg - Tour*	25,2	885
LE 15 Knappen-Trail-Tour*	7,5	245	SA 05 Handstein - Tour	28,2	1510
LE 16 Steinberg-Runde	66,0	590	SA 06 Hinterreit - Runde	14,7	225
LE 17 Alteschmiede Trail Tour	17,8	972	SA 07 Saalfelden - Tour	35,8	1020
LE 18 E-Trail XXL	65,0	2985	SA 08 Steinernes Meer - Tour	28,6	1075
LE 19 Panorama Runde Maishofen	60,0	435	SA 09 Vogelsang - Runde	21,8	630
LE 20 Wiesensee-Pillersee	41,6	460			
LE 22 E-Bike Genuss-Tour	33,1	330			

START LEGOANG FREIZEITZENTRUM
Recreation center

Recreation center	km	hm
LE 07 Asitz-Hillclimb*	12,3	1140
LE 09 Gutz-Trail*	7,7	220
LE 10 Matzalm-Trail-Tour*	16,7	820

***beschilderte Touren**
Die GPX Daten für alle Touren (auch nicht beschilderte Touren & Gravel Touren) gibts auf unserem Tourenportal gratis zum Download:
SCAN ME

LEITSYSTEM | SIGNAGE SYSTEM

UPHILL

MTB SAALFELDEN-LEOGANG

Schwierigkeitsgrad | Difficulty

Richtung | Direction

Schwierigkeitsgrad Singletrail
Difficulty Singletrail

Distanz | Distance

Streckennummer & Name
Route number & name

DOWNHILL

MTB SAALFELDEN-LEOGANG

LE 15 Knappen-Trail

14,8 km

SA 04 Biberg-Tour: 25,2 km

SICHERE ALMEN
MIND THE COWS

WWW.SICHERE-ALMEN.AT

LEGENDE | LEGEND

- Leichte MTB-Tour
- Mittelschwere MTB-Tour
- Schwierige MTB-Tour
- MTB-Tour mit Trailabschnitten
- Talradweg
- Hütte/Vergeltung
- Startpunkt
- E-Bike Ladestation
- Vorgeschlagene Richtung
- Mountainbike Tour
- E-Bike Tour

Für den Inhalt verantwortlich / Responsible for the content:
Saalfelden Leogang Touristik GmbH
Mittergasse 21a, 5710 Saalfelden, T +43 6582 70660
info@saalfelden-leogang.at, www.saalfelden-leogang.at

Bilder / Photo credits:
Fotoarchiv der Saalfelden Leogang Touristik GmbH
Klemens König, Michael Gessner, Yvonne Hoser,
SalzburgerLand Tourismus, Chris Perklas, Andreas Putz

Design / Design: Agentur Rafofer, Salzburg
Grafik / Graphic: Werbeagentur Wedl, Mils
Druck / Printing: Seebacher GmbH, Hermagor
Kartografie & Kartographie: Cartography: max2 GmbH, Innsbruck

Stand / Edition: März / March 2025
Änderungen vorbehalten / Subject to changes.

UNSERE BIKEHOTELS MACHEN MEHR AUS DEINEM BIKEURLAUB!

OUR BIKE HOTELS MAKE MORE OUT OF YOUR BIKE VACATION!

SAALFELDEN LEOGANG

SAAL
CONGRESS HOTEL SAALFELDEN

Das Saal - ein ganz besonderes Hotel mit unheimlich toller Aussicht. Ob Sommer oder Winter, Business oder Freizeit - hier trifft Komfort auf Natur. Der ideale Ausgangspunkt für unvergessliche Erlebnisse im Salzburger Land.

WWW.DAS-SAAL.COM
INFO@DAS-SAAL.COM

SO WIE ICH WILL

BIKEKARTE

BIKE MAP

THE WAY I WANT

ALLE TOUREN & TRAILS
ALL TOURS & TRAILS

HOTEL LEONHARD

Sonnberg 340
5771 Leogang
Tel. +43 6583 8542
www.hotel-leonhard.at

BIKE-BONUS
GLEICH SICHERN!

RIEDERALM
and life luxury resort

2000m Wellness mit 2 Pools,
mehrfach ausgezeichnete
Gourmetküche, ...

Beste Lage für Biker
DIREKTE ANSCHLÜSSE
ZUM SAALFELDEN-LEOGANG

Tel. +43 6583 7342, info@riederalm.com, www.riederalm.com

MIZUMI
JAPANISCHES RESTAURANT

Naturhotel Forsthofgut
Hütten 2 | 5771 Leogang
+43 6583 8561 777
www.mizumi.at

RITZENHOF
HOTEL UND SPA AM SEE *****

Hotel und Spa mit Indoor-Pool,
Saunen und Liegewiese am See.

ritzenhof.at
+43 6582 73806

STOCKINGGUT
BY AVIDA

WWW.STOCKINGGUT.AT | RAIN 5, 5771 LEOGANG

MOVE. CONNECT. RECHARGE.

SALZBURGER HOF
Leogang
+43 6583 7293
office@salzburgerhof.at
www.salzburgerhof.at

LOEWE

www.loewe.at
+43 6583 7428
info@loewe.at

mama thres!

A-5771 Leogang - Sonnberg 252
Telefon +43 6583 20800
www.mama-thres.com

LIVE DJ CLUBBING
Donnerstag - Samstag
21:00 - 0:30 Uhr

Für's GRILL&GRILL am Abend bitte RESERVIEREN

HOTEL BACHER

WIRTSCHAFT | BIKEVERLEIH
www.hotelbacher.at
info@hotelbacher.at
T +43 6583 8996

PODERS PLAYGROUND

BIOHOTEL RUPERTUS

RÜPERTUS Hütten 40, 5771 Leogang, T +43 6583 8466
info@rupertus.at, www.rupertus.at

RIDE IN
RESTAURANT
GOOD VIBES
PILZERIA

AN DER STEINBERGHAHN TALSTATION IN LEOGANG.

PRANES

ALLE TOUREN & TRAILS
ALL TOURS & TRAILS

BIKEPARK LEONGANG

Leoganger Bergbahnen, Hütten 39, 5771 Leogang
T +43 6583 8219, info@bikepark-leogang.com
www.bikepark-leogang.com



ONLINE BIKEBONUS

Biketickets frühzeitig online im Voraus buchen und sparen. | Book bike tickets up to four days in advance and save money.

Jetzt noch einfacher: mit dem Smartphone durch's Drehkreuz! Now even easier: with your smartphone through the turnstile!



SCHUTZAUSRÜSTUNG PROTECTIVE GEAR

Richtiges Equipment auf unseren Lines & Trails
Damit ihr auf unseren Lines im Bikepark Leogang und auf den Singletrails in der Region sicher unterwegs seid, empfehlen wir euch folgendes Equipment:
Recommended equipment on our lines & trails
In order to be safe on our lines in the Bikepark Leogang and on the single trails in the region, we recommend the following sports equipment:

Bikepark Area
Die Lines im Epic Bikepark Leogang werden durch das Shaper Team gebaut und täglich gewartet. Sie sind alle Downhill orientiert und beinhalten Sprünge, Anlieger, Drops etc. The lines in the Epic Bikepark Leogang are built by the Shaper Crew and maintained daily. They are all Downhill oriented and include jumps, berms, drops, etc.

Single Trails
Die Single Trails befinden sich außerhalb des Bikeparks in der Region Saalfelden Leogang. Sie werden natürlich angelegt mit Wurzeln, natürlichem Waldboden und Northshores, die Feuchtfächen queren, und können auch kurze Uphill Passagen enthalten. The single trails are located outside the bikepark in the Saalfelden Leogang region. They are naturally laid out with roots, natural forest ground and northshores that cross wetlands, and may also include short uphill passages.

TRAILS IN SAALFELDEN LEONGANG

Macht euch bereit für unsere naturbelassenen Trails! Das heißt, beim Bau kommen keine schweren Geräte zum Einsatz und es werden ausschließliche Naturelemente verwendet. Reine Handarbeit also. Alle sind per Raufreifen erreichbar und in der Karte als „Trail-Touren“ eingezeichnet.

- Knappentrail
- Schwarzleotrail
- Forsthofttrail
- Matzaltrail
- AlteSchmiede Trail

Get ready for our natural trails! This means that no heavy equipment is used in the construction and only natural elements are used. Pure manual labor, that is. All of them are accessible by uphill roads and marked in our bike map as "trail-tours":

- Knappentrail
- Schwarzleotrail
- Forsthofttrail
- Matzaltrail
- AlteSchmiede Trail



Bike nehmen, hinauf auf den Asitz mit der Kabinenbahn und direkt in die epischen Lines & Trails des Bikepark Leogangs einsteigen.

Der Epic Bikepark Leogang gehört mit seinem kompletten Bikesport Angebot für Rookies und Pros zu den renommiertesten Bikeparks in Europa. Zu den legendären Highlights zählen der Riders Playground – ein 30.000 m² großes Übungsareal, der Hot Shots fired by GoPro – eine Pro-Jump Line mit viel Airtime, sowie die UCI Weltmeisterschafts- und Weltcup Strecke Speedster.

Grab your bike, board the cable car up at the Asitz and head straight onto the epic lines & trails of the Bikepark Leogang. The Epic Bikepark Leogang has become one of the most renowned bike parks in Europe thanks to what it has to offer for everyone, from rookie to pro. Its legendary highlights include the Riders Playground – a 30,000 m² practice area, the Hot Shots fired by GoPro – a pro-jump line giving loads of airtime, and the UCI World Championship and World Cup Line "Speedster".

Mehr Infos in der kostenlosen Line & Trail Map oder im Bikepark Folder.

More info in the free line & trail map or in the bikepark folder.



RIDERS PLAYGROUND

Learn sooner. From rookie to pro. Wenn ihr gerne mit eurem Bike spielt, euch neue Moves und Lines zutraut und über euch hinauswachsen wollt, dann ist der Riders Playground im Epic Bikepark Leogang genau das Richtige für euch! „Step by Step“ ist das Motto auf 30.000 m².

If you like to play with your bike, get to learn new moves and lines, then the Riders Playground in the Epic Bikepark Leogang is just the right thing for you! "Step by Step" is the motto on 30,000 m².



ÖSTERREICH'S GRÖSSTE BIKE-REGION!
über 105 km Lines & Trails - 9 Bergbahnen - 7 Berge
bike.saalbach.com

BIKE EVENTS

WHOOOP UCI Mountain Bike World Series, BIKE Festival Saalfelden Leogang, Photo Days, Clean the Trail Days, u. v. m. – in Saalfelden Leogang ist den ganzen Sommer über immer was los!

WHOOOP UCI Mountain Bike World Series, BIKE Festival Saalfelden Leogang, Photo Days, Clean the Trail Days, and much more – there's always something going on in Saalfelden Leogang all summer long!

Alle Informationen zu den Events findest du hier | More information:



SAALFELDEN LEONGANG = UCI BIKE REGION

Saalfelden Leogang ist Träger des begehrten UCI Bike Region Label. Voraussetzung für die Verleihung ist zum einen die Ausrichtung von UCI-Radsportveranstaltungen, zum anderen eine langfristige Radsportstrategie, die unter anderem Themen wie Nachhaltigkeit, Steigerungen der Fahrradnutzung, Biketraining für Kinder, Ausbau der Fahrradinfrastruktur, Sicherheit und Unfallverringering und eine dedizierte Finanzierung beinhaltet. In Österreich wurden bis dato nur Tirol und Saalfelden Leogang als UCI Bike Region anerkannt.

SAALFELDEN LEONGANG = UCI BIKE REGION

Saalfelden Leogang has been awarded the coveted UCI Bike Region label. The prerequisite for the award is the organization of UCI cycling events on the one hand and a long-term cycling strategy on the other, which includes topics such as sustainability, increasing bike use, bike training for children, expansion of the bike infrastructure, safety and accident reduction and dedicated funding. In Austria, only Tirol and Saalfelden Leogang have been recognized as a UCI Bike Region to date.



E-BIKE LADESTATIONEN



Mit dem E-Bike unterwegs und dir geht unterwegs plötzlich der Saft aus? Kein Problem – denn bei den zahlreichen E-Biketankstellen kannst du deinen Akku schnell und sicher wieder aufladen und dich währenddessen sogar kurz mit einem guten Essen und einem frischen Getränk stärken.

On tour with your e-bike and you suddenly run out of power? No problem – at the numerous e-bike charging stations you can quickly and safely recharge your battery and even enjoy a good meal or fresh drinks in the meantime.

- AlteSchmiede
- Cafe | Restaurant Birnhorn
- Knappenstube
- Leoganger Bergbahnen GmbH
- Seealm
- Brandhof Saalfelden
- Gasthaus zur Brücke
- Örgenbauermalm
- Ritzenrestaurant
- Saalfelden Leogang Touristik
- Salifer Hof
- Theurerhof

10 Verhaltensregeln für den Umgang mit Weidevieh

1. Kontakt zum Weidevieh vermeiden. Tiere nicht füttern, sicheren Abstand halten!
2. Ruhig verhalten, Weidevieh nicht erschrecken!
3. Mutterkühe besichtigen ihre Kübber. Begegnung von Mutterkühen und Hunden vermeiden!
4. Hunde immer unter Kontrolle halten und an der kurzen Leine führen. Ist ein Angriff durch ein Weidevieh abzusehen: Sofort ableinen!
5. Wanderwege auf Almen und Weiden nicht verlassen!
6. Wenn Weidevieh den Weg versperrt, mit möglichst großem Abstand umgehen!
7. Bei Herannahen von Weidevieh: Ruhig bleiben, nicht den Rücken zukehren, den Tieren ausweichen!
8. Schon bei ersten Anzeichen von Unruhe der Tiere Weidefläche zügig verlassen!
9. Zäune sind zu beachten! Falls es ein Tor gibt, dieses nutzen, danach wieder gut schließen und Weide zügig queren!
10. Begegne den hier arbeitenden Menschen, der Natur und den Tieren mit Respekt!

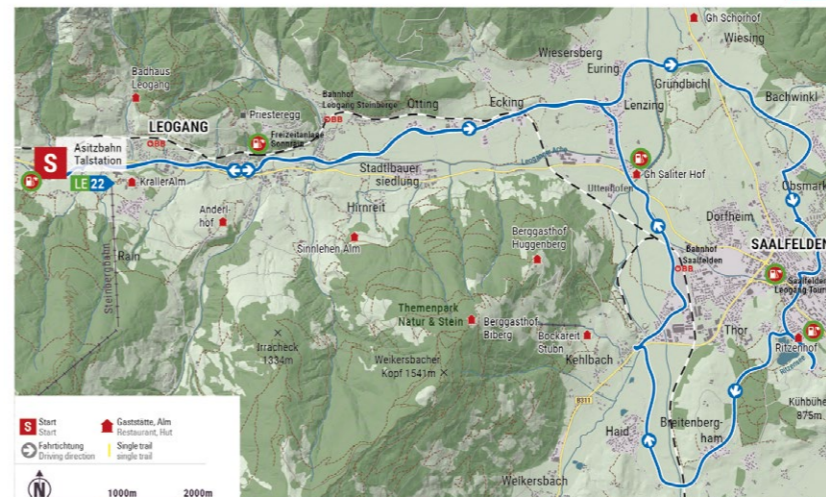


UNSERE PARTNER OUR PARTNERS



LE 22 E-BIKE GENUSS-TOUR

Leogang – 33,1 km – 330 hm



E-BIKE GENUSSTOUR
Ein Hofladen in einem liebevoll umgestalteten Pferdestall, eine 24h Automat für Biogemüse eine Schnapsbrennerei, u. v. m. – das alles sind Stopp der E-Bike-Genussstour. Die Strecke ist für E-Biker genauso geeignet wie für Anfänger. Eine erfrischende Abwechslung zu den Genuss-Stops ist übrigens ein Sprung in den Ritzensee!

E-BIKE REGIONAL PRODUCTS TOUR
A local store in a lovingly converted horse stable, a 24h pick-up station for organic vegetables, a distillery, and many more – these are all stops on the e-bike regional products tour. The route is suitable for e-bike professionals and beginners. For a refreshment jump into lake Ritzensee!

BIKESCHULEN

BIKESCHULE ELEMENTS BIKESCHOOL ELEMENTS BIKE SCHOOL Elements Leogang




Egal ob du Downhiller, Freerider, Trail Surfer oder Soul Biker bist, hier findet jeder Biker das Richtige! Wir beraten dich gerne! Whether you are a Downhiller, Freerider, Trail Surfer or Soul Biker – Fun packed hiking is guaranteed! www.bikeschule-leogang.at



BIKESHOPS

SPORT MITTERER LEONGANG SPORT MITTERER Elements Leogang



Der Bikepark Shop Leogang direkt an der Talstation der Asitzbahn ist der Treffpunkt für alle Biker. The Bikepark Shop, located right next to the valley station of the Asitzbahn cable car is a popular meeting point for bikers. www.sportmitterer.at




Weitere Bikeshops & Verleihstationen: More Bikeshops & rental stations:

GRAVEL TOUREN SAALFELDEN LEONGANG

Du denkst beim Schlagwort Saalfelden Leogang nur an legendäre Lines & Trails? Falsch gedacht – in der Region und in den umliegenden Orten verbirgt sich ein wahres Schotterstraßen Paradies, das nur darauf wartet von dir entdeckt zu werden! Bist du bereit für dein nächstes Gravel Abenteuer?

When you think of Saalfelden Leogang, you only think of legendary lines and trails? You thought wrong – in the region and in the surrounding towns there is a true gravel road paradise just waiting to be discovered by you! Are you ready for your next gravel adventure?

Hier gibt's ein paar Tourenvorschläge: Check out the tours online:



SAALFELDEN LEONGANG CARD – ALLE VORTEILE AUF EINEN BLICK SAALFELDEN LEONGANG CARD – ALL DISCOUNTS AT A GLANCE

- SO OFT ICH WILL:**
- unbegrenzt freie Berg- und Talfahrt mit dem Sessellift am Biberg (ausgenommen Nutzung der Rodelbahn)
 - unbegrenzt freier Eintritt in die Schwimmbäder Leogang/Sonnrain und Saalfelden/Obsmarkt sowie Naturbadeanlage Ritzensee
 - 365 Tage Aktiv & Kreativ (geführte Wanderungen, Stadtführungen, Kräuterworkshops)
- AS OFTEN AS I LIKE:**
- unlimited ascents and descents with the chairlift at the Biberg (use of the summer toboggan run is excluded)
 - unlimited free entry to the Leogang/Sonnrain and Saalfelden/Obsmarkt swimming pools and the natural swimming lake Ritzensee
 - 365 Days Active & Creative (guided hikes, guided city tours, herbal workshops)
- PRO TAG (bis zum Start des Skibetriebes – ausgenommen Sonderfahrten):**
- Täglich zwei freie Berg- und Talfahrten in Leogang, bzw. Saalbach Hinterglemm inkludiert. (Mitnahme Mountainbike möglich bis 9. November – Fahrten gelten pro Person und sind nicht übertragbar)

- PRO AUFENTHALT:**
- Freier Eintritt in das Museum Schloss Ritzen sowie das Bergbaumuseum Leogang
 - Freier Eintritt in die Sauna Saalfelden (Ritzensee)

Und viele weitere Vorteile und Ermäßigungen bei verschiedenen Ausflugszielen und Partnern. Alle Partnerbetriebe finden Sie im Saalfelden Leogang Card Folder.



Moreover, there are many more advantages and discounts at various destinations and partners. All partners can be found in the Saalfelden Leogang Card folder.



UNFALLMELDUNG

- Rettung 144
- Bergrettung 140
- Euro-Notruf 112

EMERGENCY

- Rescue 144
- Mountain rescue 140
- Euro emergency call 112

ANREISE JOURNEY

MAUTFREI ZU UNS TOLL FREE TO US
Abfahrt Siedsdorf (Exit 122) – Lofer – Saalfelden – Leogang
departure Siedsdorf (Exit 122) – Lofer – Saalfelden – Leogang

Saalfelden Leogang Touristik GmbH
Mittergasse 21a, 5760 Saalfelden

T +43 6582 70660
info@saalfelden-leogang.at

www.saalfelden-leogang.com

Das Projekt wird finanziert von
Klimabrettag
ClimatePartner.com/1001106